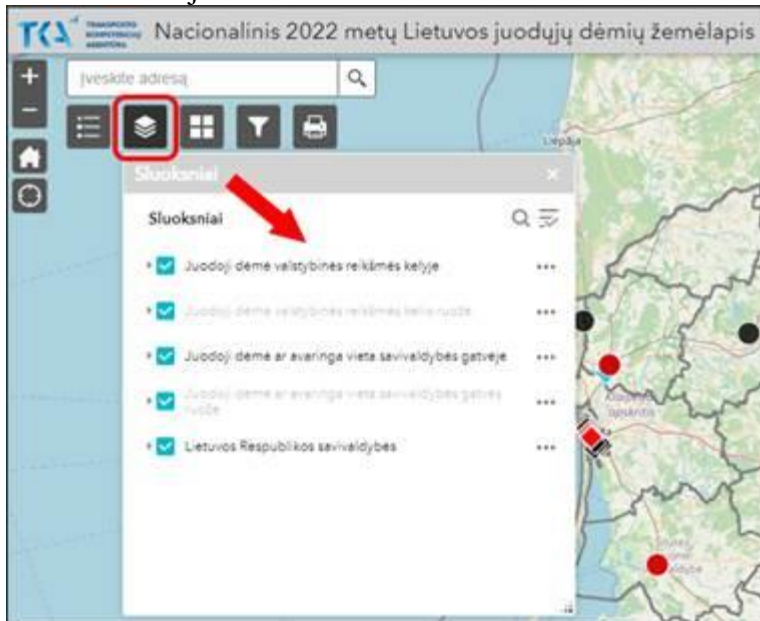
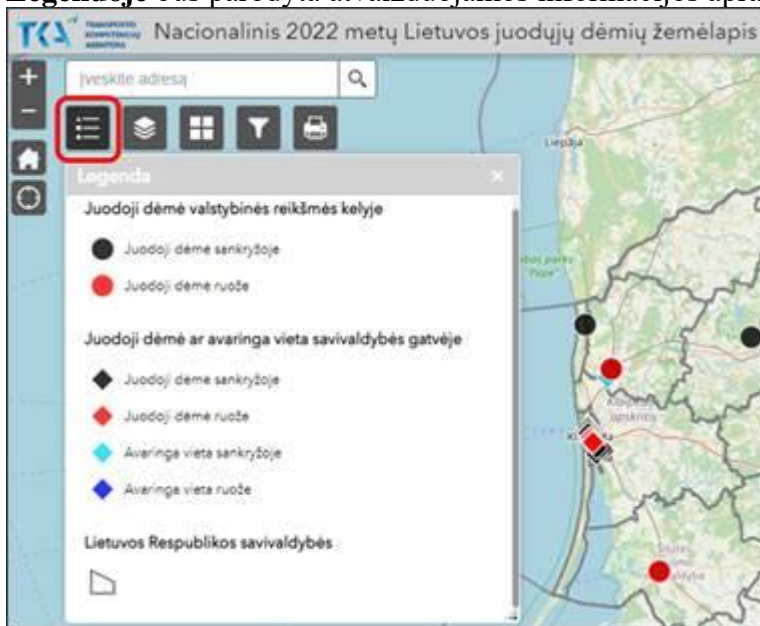


## Kaip naudotis žemėlapiu:

Rekomenduojama **sluoksnių** skiltyje palikti įjungtus visus sluoksnius, taip bus kokybiškai atvaizduota visa informacija.



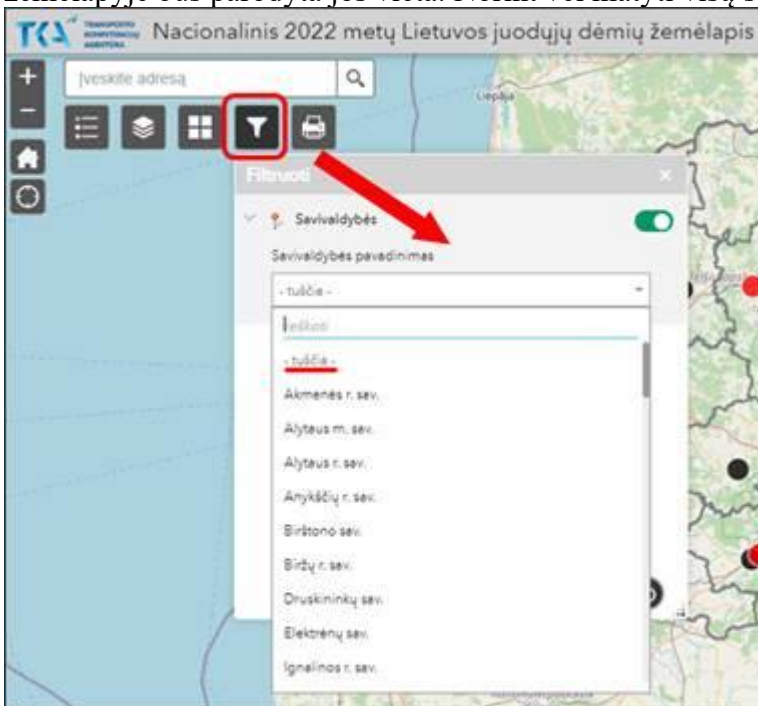
**Legendoje** bus parodyta atvaizduojamos informacijos aprašymai, piktogramos:



Bet kada galima pasirinkti **pagrindo žemėlapi**:



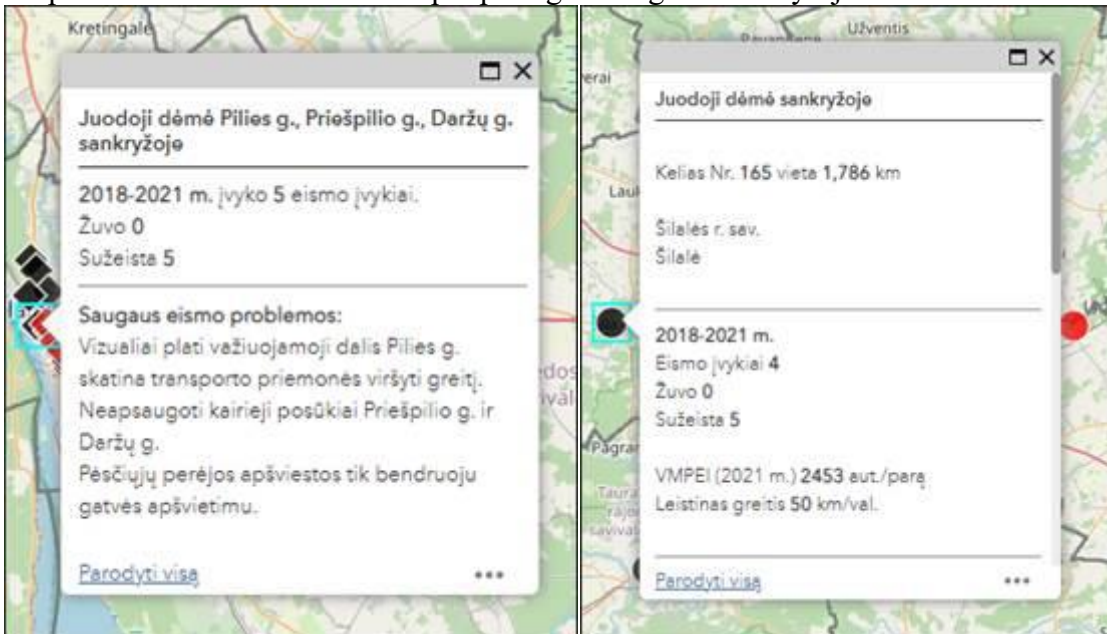
Žemėlapyje galima rinktis norimą savivaldybę naudojant **filtru** įrankį: pasirinkus norimą savivaldybę, žemėlapyje bus parodyta jos vieta. Norint vėl matyti visų savivaldybių kontūrus, rinkitės „tuščią“ filtrą.



Žemėlapyje taip pat galima pasinaudoti **informacijos suvestinės** įrankiu. Jame galima matyti atvaizduotas ir šiuo metu žemėlapyje matomos informacijos santrauką. Nurodytas informacijos įrašų kiekis, taip pat galima pasirinkti konkrečius, matomos informacijos įrašus.



Paspaudus ant kiekvienos žemėlapyio piktogramos galima matyti juodosios dėmės informaciją:



**Specialistams skirtame žemėlapyje**, kiekvienos juodos dėmės informacijos lange yra nuoroda į tos dėmės pasą:

